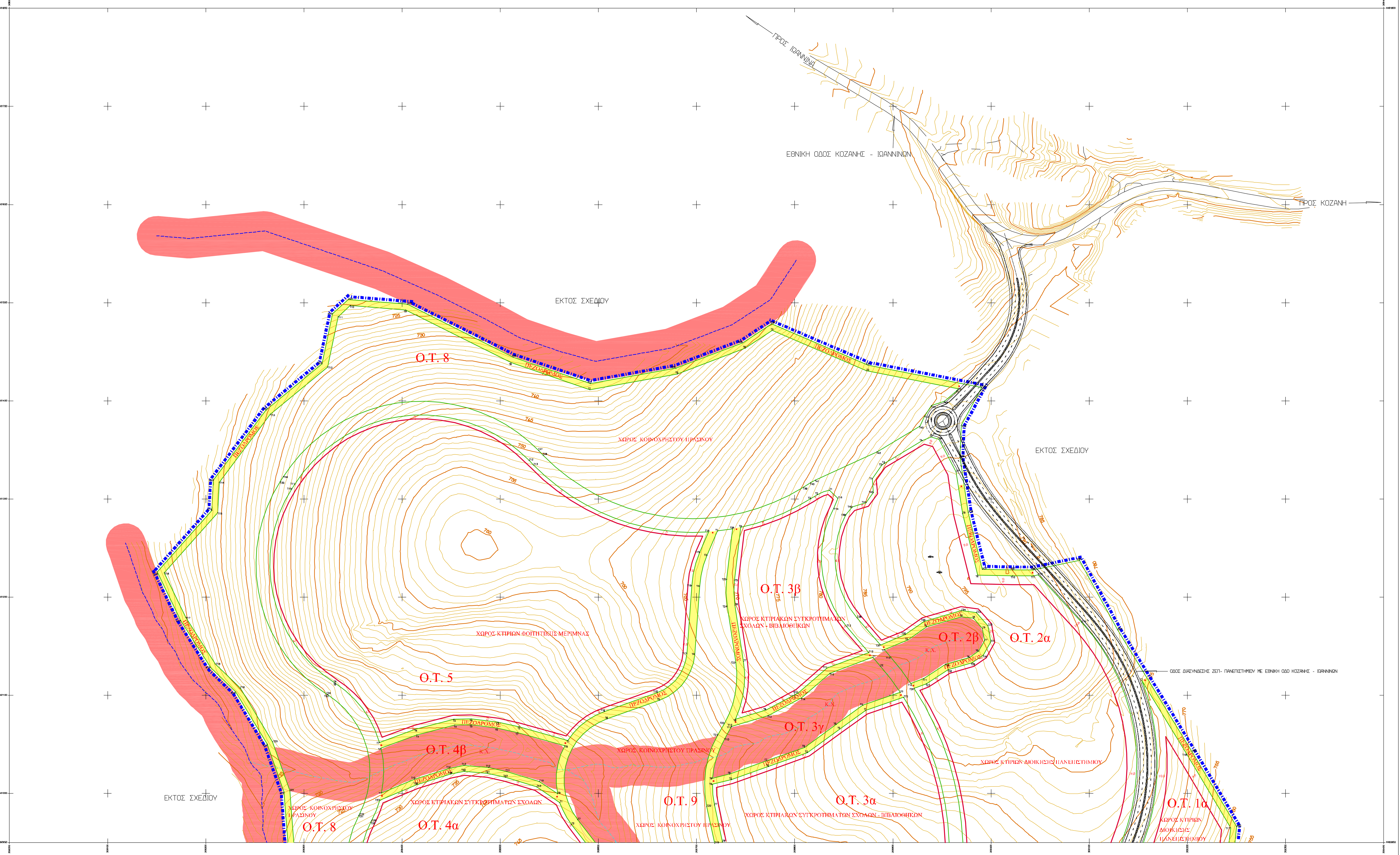

ΤΟΠΙΚΟ ΡΥΜΟΤΟΜΙΚΟ ΣΧΕΔΙΟ ΠΑΝΕΠΙΣΤΗΜΙΟΥΠΟΛΗΣ ΚΟΖΑΝΗΣ

ΕΜΒΑΔΟΝ ΧΩΡΟΥ ΠΑΝΕΠΙΣΤΗΜΙΟΥ ΔΥΤΙΚΗΣ ΜΑΚΕΔΟΝΙΑΣ ΠΟΥ ΠΟΛΕΟΔΟΜΕΙΤΑΙ

(στην περιοχή Παϊάμπορο Δήμου Κοζάνης)

με κορυφές
X1,X2,X3,….,X31,X31A,X32,X39,X38,X37,X87,X86,X85,….,X70,X67,X66,….,X61,
X46,X47,X48,….,X59,X60,X1

Ε= 937,948 στρ.

ΥΠΟΜΝΗΜΑ

- Ορια περιοχης προς εγκριση του τοπικου ρυμοτομικου σχεδιου
- Προτεινομενη Ρυμοτομικη Γραμμή
- Προτεινομενη Οικοδομικη Γραμμή
- Εγκεκριμενη ρυμοτομικη γραμμη ΖΕΠ Κοζανης
- Εγκεκριμενη οικοδομικη γραμμη ΖΕΠ Κοζανης
- Προτεινομενος Πεζοδρομος

Ο.Τ.	1α, 2α	3α, 3β	4α	5	6α, 6β	7	8, 9
Σ.Δ.	0.2	0.3	0.3	0.2	0.1	0.1	0.022

ΟΡΟΙ ΔΟΜΗΣΗΣ / Ο.Τ.	1α, 2α	3α, 3β	4α	5	6α, 6β	7	8, 9
ΠΟΣΟΣΤΟ ΚΑΛΥΨΗΣ %	15 %	20 %	20 %	15 %	20 %	20 %	5 %
ΑΡΤΙΟΤΗΤΑ (Εμβ.)	5 στρ.	5 στρ.	5 στρ.	5 στρ.	5 στρ.	5 στρ.	5 στρ.
ΜΕΓΙΣΤΟ ΥΨΟΣ ΚΤΙΡΙΩΝ	15μ. για το 80% της καλυψης και 20μ. για το 20% της καλυψης	15 μ.	15 μ.	11 μ.	15 μ.	15 μ.	4.5 μ.

- Ισουψεις με ισοδιασταση 1μ.
- Ισουψεις με ισοδιασταση 5μ.
- Υδρορρεμα
- Εδαφικες ταπεινωσεις (μισγαγγειες)

ΓΕΩΛΟΓΙΚΗ ΚΑΤΑΛΛΗΛΟΤΗΤΑ ΠΕΡΙΟΧΗΣ

- Περιοχη καταλληλη προς δομηση υπο προυποθεσεις
- Ζωνη ακαταλληλη προς δομηση (εκατερωθεν 20 μ. αξονων εδαφικων ταπεινωσεων και ρεματων)

Η υπολοιπη περιοχη του χωρου της Πανεπιστημιουπολης κρινεται καταλληλη προς δομηση

ΙΔΙΟΚΤΗΣΙΑΚΗ ΚΑΤΑΣΤΑΣΗ

Ο κάτωθι υπογεγραμμένος Χατζηπαντελής Θεόδωρος, **Πρόεδρος της Διοικούσας Επιτροπής** του Πανεπιστημίου Δυτικής Μακεδονίας, δηλώνω ότι ο χώρος του Πανεπιστημίου Δυτικής Μακεδονίας με συνολικό εμβαδόν Ε= 948,087 στρ. έχει περιέλθει στην κυριότητα του Πανεπιστημίου βάσει των παρακάτω διαδικασιών:

α) το Α.Β.Κ. 310 Δημόσιο κτήμα (που αποτελείται από το με αρ. 7 τεμάχιο στο επισυναπτόμενο τοπογραφικό απόσπασμα του Τμήματος Τοπογραφικής της Ν.Α. Κοζάνης και τμήμα του με αρ. 6 τεμαχίου (ή 912β)) έκτασης 202,469 στρ. έχει περιέλθει στην κυριότητα του Πανεπιστημίου με την αριθμ. 1056012/5094/Α0010/20-10-2004 απόφαση των Υπουργού και Υφυπουργού Οικονομίας και Οικονομικών.

β) το υπόλοιπο τμήμα έκτασης με εμβαδόν 745,618 στρ. το οποίο ανήκε στο Ελληνικό δημόσιο και το διαχειρίζονταν το ΥΠΑΑΤ, έχει περιέλθει στην κυριότητα του Πανεπιστημίου με την Πράξη 9 της 28-4-2011 του Υπουργικού Συμβουλίου (ΦΕΚ 101 Α'/2-5-2011).

Ο Πρόεδρος της Διοικούσας Επιτροπής

ΤΟΠΟΓΡΑΦΙΚΟ ΔΙΑΓΡΑΜΜΑ ΕΚΤΑΣΗΣ ΠΡΟΣ ΠΑΡΑΧΩΡΗΣΗ ΣΤΟ ΠΑΝΕΠΙΣΤΗΜΙΟ ΔΥΤΙΚΗΣ ΜΑΚΕΔΟΝΙΑΣ

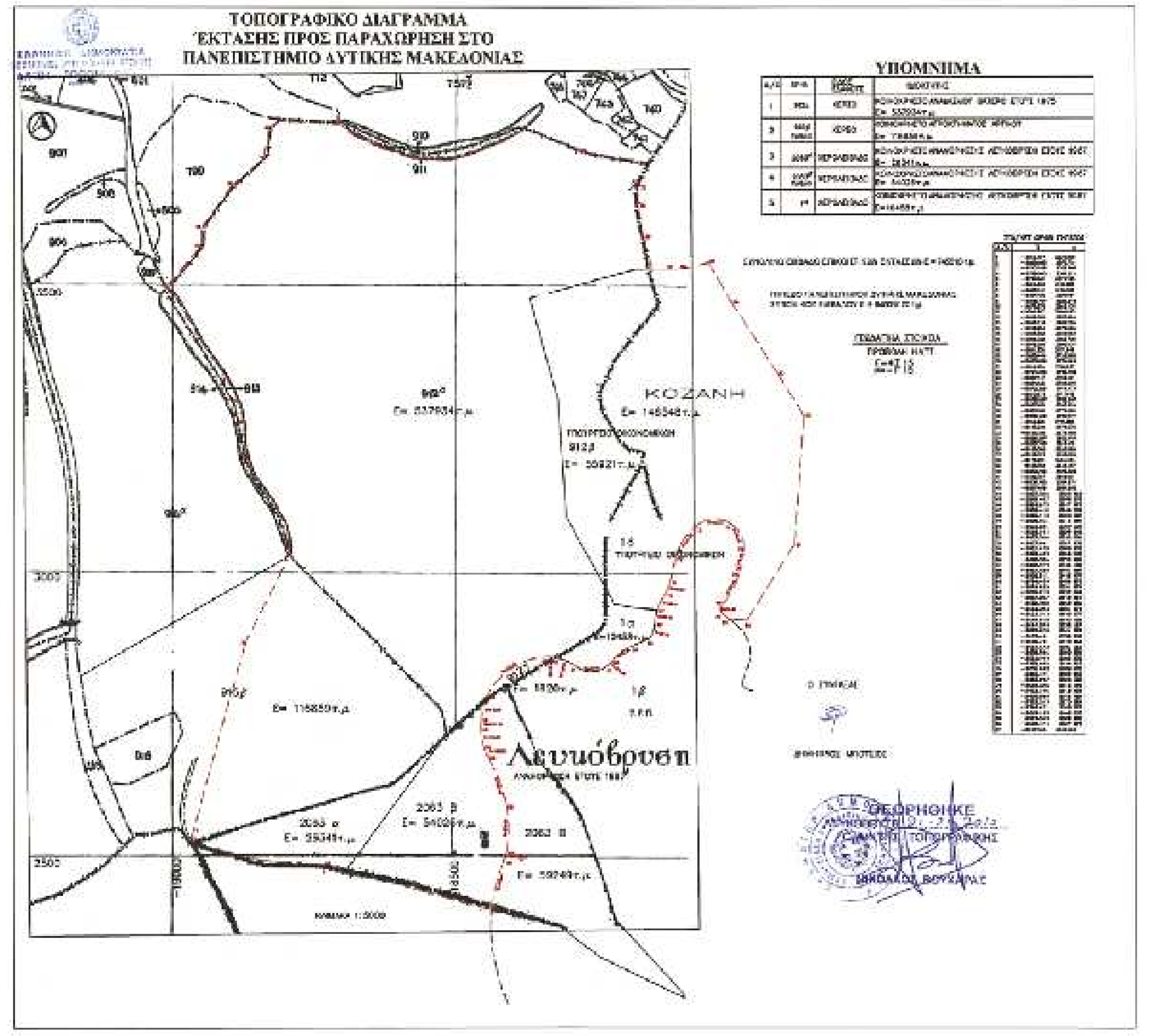

ΑΚΡΙΒΕΣ ΑΠΟΣΠΑΣΜΑ ΚΤΗΜΑΤΟΛΟΓΙΚΩΝ ΧΑΡΤΩΝ ΑΓΡΟΚΤΗΜΑΤΩΝ ΒΑΤΕΡΟΥ - ΑΡΓΙΛΟΥ - ΛΕΥΚΟΒΡΥΣΗΣ ΚΑΙ ΚΤΗΜΑΤΙΚΗΣ ΠΕΡΙΟΧΗΣ ΚΟΖΑΝΗΣ ΚΛΙΜΑΚΑΣ 1:5000

ΕΡΓΟΔΟΤΕΣ: ΠΑΝΕΠΙΣΤΗΜΙΟ ΔΥΤΙΚΗΣ ΜΑΚΕΔΟΝΙΑΣ-ΠΕΡΙΦΕΡΕΙΑ ΔΥΤΙΚΗΣ ΜΑΚΕΔΟΝΙΑΣ

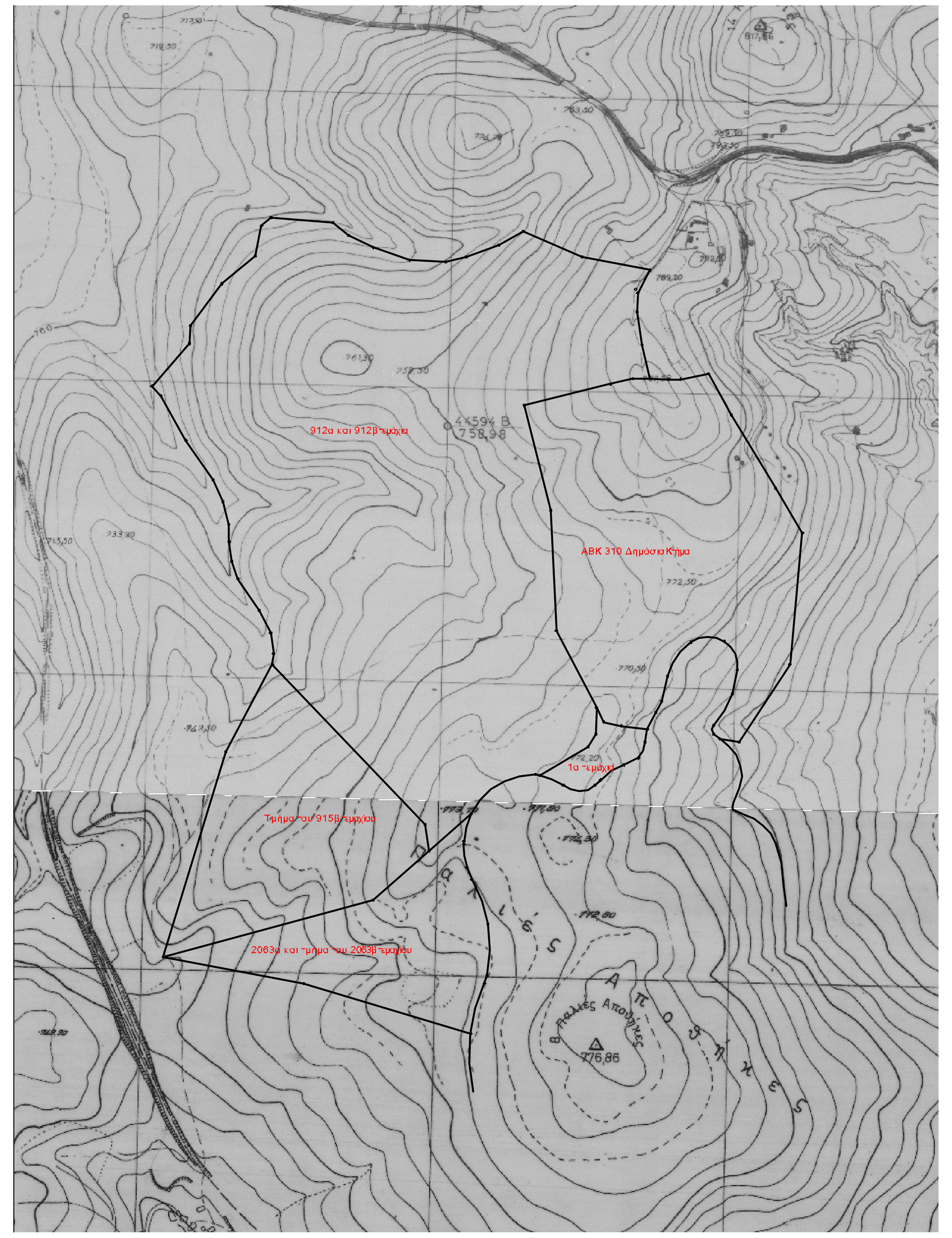

ΑΚΡΙΒΕΣ ΑΠΟΣΠΑΣΜΑ ΤΟΠΟΓΡΑΦΙΚΟΥ ΧΑΡΤΗ ΓΥΣ 1:5000 ΠΕΡΙΟΧΗΣ ΠΑΝΕΠΙΣΤΗΜΙΟΥΠΟΛΗΣ ΚΟΖΑΝΗΣ

ΤΟΠΙΚΟ ΡΥΜΟΤΟΜΙΚΟ ΣΧΕΔΙΟ ΠΑΝΕΠΙΣΤΗΜΙΟΥΠΟΛΗΣ ΚΟΖΑΝΗΣ

ΜΕΛΕΤΗΤΗΣ: ΑΝΑΠΤΥΞΙΑΚΗ ΔΥΤΙΚΗΣ ΜΑΚΕΔΟΝΙΑΣ ΑΕ

ΓΕΩΔΑΙΤΙΚΑ ΣΤΟΙΧΕΙΑ
DATUM : ΕΓΣΑ 87
ΕΛΛΕΙΨΟΕΙΔΕΣ : GRS 80
ΠΡΟΒΟΛΗ : ΕΓΚΑΡΣΙΑ ΜΕΡΚΑΤΟΡΙΚΗ (ΤΜ)

ΔΙΑΝΟΜΗ ΠΙΝΑΚΙΔΩΝ

ΟΜΑΔΑ ΜΕΛΕΤΗΣ
ΛΕΣΙΩΤΙΔΗΣ ΚΩΣΤΑΣ
ΚΑΡΑΔΑΛΗ ΚΑΤΕΡΙΝΑ
ΜΑΥΡΟΜΑΤΗΣ ΦΩΤΗΣ
ΝΙΚΟΛΑΙΔΗΣ ΚΩΝ/ΝΟΣ
ΣΠΥΡΑΣ ΒΑΣΙΛΗΣ
ΠΕΚΟΠΟΥΛΟΣ ΔΗΜΗΤΡΗΣ
ΣΚΟΤΙΔΑΚΗΣ ΤΗΛΕΜΑΧΟΣ
ΤΣΙΚΑΡΔΑΝΗ ΕΛΕΝΗ

ΣΤΑΔΙΟ : ΟΡΙΣΤΙΚΗ ΜΕΛΕΤΗ

1.1	ΘΕΜΑ ΣΧΕΔΙΟΥ: ΟΡΙΖΟΝΤΙΟΓΡΑΦΙΑ ΤΟΠΙΚΟΥ ΡΥΜΟΤΟΜΙΚΟΥ ΣΧΕΔΙΟΥ
ΚΛΙΜΑΚΑ 1 : 1000	ΠΑΝΕΠΙΣΤΗΜΙΟΥΠΟΛΗ ΚΟΖΑΝΗΣ ΣΤΗΝ ΠΕΡΙΟΧΗ ΠΑΪΑΜΠΟΡΟΥ
ΔΕΚΕΜΒΡΙΟΣ 2012	ΝΟΜΟΣ ΚΟΖΑΝΗΣ

ΣΥΝΤΑΧΘΗΚΕ	ΑΡΙΘΜΟΣ ΣΧΕΔΙΟΥ	ΕΚΔΟΣΕΙΣ
ΚΑΡΑΔΑΛΗ Κ.	Ρ4Ε2Η02	